



МЭРИЯ ГОРОДА НОВОСИБИРСКА
ПОСТАНОВЛЕНИЕ

От 11.07.2017

№ 3283

Об установлении публичных сервитутов на земельные участки в Заельцовском районе

В целях обеспечения интересов жителей города Новосибирска, в соответствии со статьей 23 Земельного кодекса Российской Федерации, Федеральным законом от 06.10.2003 № 131-ФЗ «Об общих принципах организации местного самоуправления в Российской Федерации», с учетом заключения по результатам публичных слушаний по проекту постановления мэрии города Новосибирска «Об установлении публичных сервитутов на земельные участки в Заельцовском районе» от 21.06.2017, руководствуясь Уставом города Новосибирска, ПОСТАНОВЛЯЮ:

1. Установить постоянные публичные сервитуты на земельные участки в Заельцовском районе в целях прохода или проезда через земельные участки согласно приложениям 1, 2 к настоящему постановлению.

2. Департаменту земельных и имущественных отношений мэрии города Новосибирска:

2.1. Обеспечить проведение государственной регистрации публичных сервитутов на земельные участки согласно приложению 1 к настоящему постановлению в Управлении Федеральной службы государственной регистрации, кадастра и картографии по Новосибирской области.

2.2. Разместить постановление на официальном сайте города Новосибирска в информационно-телекоммуникационной сети «Интернет».

3. Департаменту информационной политики мэрии города Новосибирска обеспечить опубликование постановления.

4. Контроль за исполнением постановления возложить на начальника департамента земельных и имущественных отношений мэрии города Новосибирска.

Исполняющий обязанности
мэра города Новосибирска

Г. П. Захаров

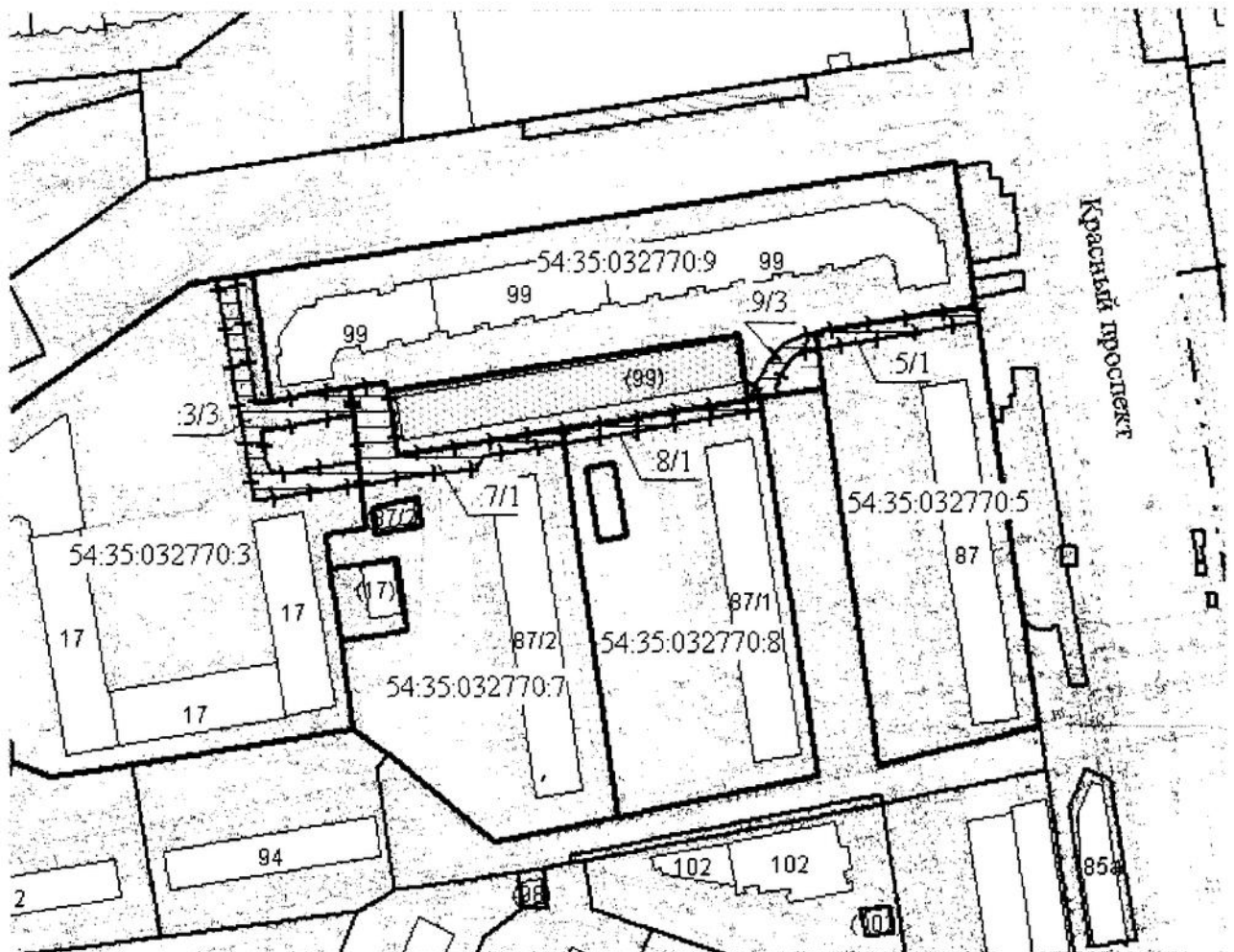


Приложение 1
к постановлению мэрии
города Новосибирска
от 11.07.2017 № 3283

ПЕРЕЧЕНЬ
земельных участков в Заельцовском районе, обремененных
публичными сервитутами





№ п/п	Кадастровый номер земельного участка	Учетный номер части	Площадь части, кв. м	Адрес земельного участка (местоположение)
1	2	3	4	5
1	54:35:032770:3	3	686	Российская Федерация, Новосибирская область, город Новосибирск, Заельцовский район, ул. Галуцака, на земельном участке расположен жилой дом № 17 переменной этажности с помещениями общественного назначения, подземными автостоянками
2	54:35:032770:7	1	524	Установлено относительно ориентира, расположенного в границах участка. Ориентир - жилой дом. Почтовый адрес ориентира: Российская Федерация, Новосибирская область, город Новосибирск, Красный проспект, 87/2
3	54:35:032770:9	3	114	Установлено относительно ориентира, расположенного в границах участка. Ориентир - жилой дом. Почтовый адрес ориентира: Российская Федерация, Новосибирская область, город Новосибирск, Красный проспект, 99
4	54:35:032770:8	1	204	Установлено относительно ориентира, расположенного в границах участка. Ориентир - жилой дом. Почтовый адрес ориентира: Российская Федерация, Новосибирская область, город Новосибирск, Красный проспект, 87/1
5	54:35:032770:5	1	201	Установлено относительно ориентира, расположенного в границах участка. Ориентир - здание (административно-жилое). Почтовый адрес ориентира: Российская Федерация, Новосибирская область, город Новосибирск, Красный проспект, 87

СХЕМА
земельных участков в Заельцовском районе, обремененных
публичными сервитутами



Масштаб 1:2000

Условные обозначения

- | | |
|---|---|
|  | красные линии |
|  | границы земельных участков, существующих в государственном кадастре недвижимости |
|  | граница земельного участка, обремененного постоянным публичным сервитутом |
|  | граница части земельного участка, на которую распространяется сфера действия публичного сервитута |
| 54.35.032770.9 | кадастровый номер земельного участка |
| 9/3 | учетный номер части земельного участка |